





LEGENDE






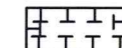
Bestand

-  Graben, naturnah
-  bestehende und zu erhaltende Bäume und Sträucher (ungefähre Abgrenzung nach Luftbild und Ortseinsicht)


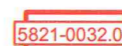
Planung (gemäß Einbeziehungssatzung)

-  Allgemeines Wohngebiet
-  private Grünfläche
-  Baugrenze

Maßnahmen

-  1 Aufhängen von 2 Fledermauskästen in Gehölzen der Umgebung
-  2 Aufhängen von 2 Vogelnistkästen in Gehölzen der Umgebung
-  Bepflanzung mit heimischen Bäumen und Sträuchern
-  Entwicklung von extensivem Grünland
-  Anpflanzung von Hochstamm-Obstbäumen
-  Ausgleichsfläche

Nachrichtlich

-  Grenze Einbeziehungssatzung
-  Biotop der Bayerischen Biotopkartierung mit Nummer

Projektname **Einbeziehungssatzung Borngasse, FI.Nr. 175**

Auftraggeber **Gemeinde Westerngrund**



Planbezeichnung **LANDSCHAFTSPFLEGERISCHER FACHBEITRAG**

Maßnahmen

Planverfasser **TRÖLENBERG + VOGT** Grünwaldstrasse 3, 63739 Aschaffenburg
LANDSCHAFTSARCHITEKTEN Telefon 0 60 21 / 2 21 29 Fax 21 92 76
 Partnerschaftsgesellschaft mbB info@tv-landschaft.eu www.tv-landschaft.eu

Planinformationen	Projekt Nr.	Projektleiter	Datum	Maßstab
	48402	Tr	25.04.2018	M 1 : 500
	Plan Nr.	Sachbearbeiter	Dateiname	
	2	Ba	Borngasse_LFB_180425	

0 2. JULI 2018

Unterschriften *[Signature]* Bauherr *[Signature]* Planverfasser