









LEGENDE



Bestand

-  Gehölzfläche, teils mit gärtnerischer Nutzung
-  Graben, überwiegend naturnah
-  Verrohrung

Bewertung / Bilanzierung

-  Wertstufe Kategorie II (mittel)
-  Eingriffsintensität Typ B
-  Intensität B II

Nachrichtlich

-  Grenze Einbeziehungssatzung
-  Biotop der Bayerischen Biotopkartierung mit Nummer

Projektname **Einbeziehungssatzung Borggasse, Fl.Nr. 175**

Auftraggeber **Gemeinde Westermgrund**



Planbezeichnung **LANDSCHAFTSPFLEGERISCHER FACHBEITRAG**

Planverfasser **TRÖLENBERG + VOGT**
 LANDSCHAFTSARCHITEKTEN
 Partnerschaftsgesellschaft mbB
 Grünwaldstrasse 3, 83739 Aschaffenburg
 Telefon 0 60 21 / 2 21 29 Fax 21 92 76
 info@tv-landschaft.eu www.tv-landschaft.eu

Planinformationen			
Projekt Nr.	Projektleiter	Datum	Maßstab
48402	Tr	25.04.2018	M 1 : 500
Plan Nr.	Sachbearbeiter	Dateiname	
1	Ba	Borggasse_LFB_180425	

0 2. JULI 2018

Unterschriften Bauherr *[Signature]* Planverfasser *[Signature]*